



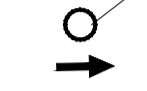


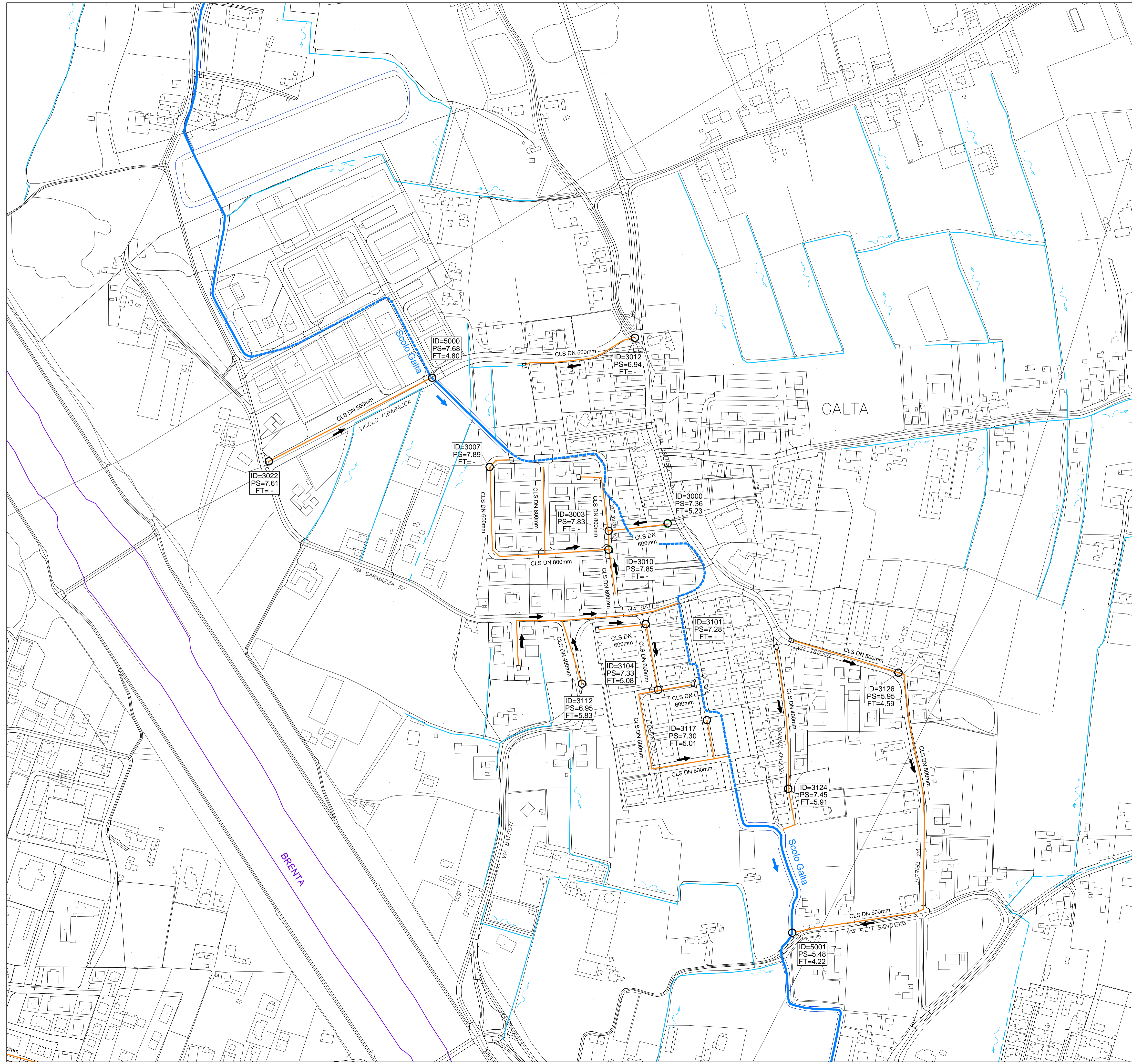
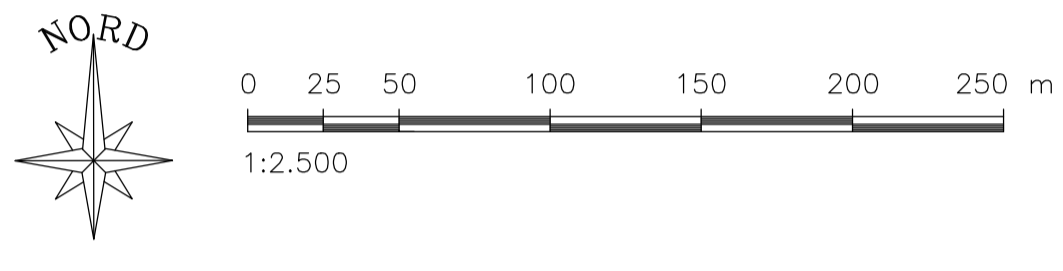


LEGENDA

-  FIUME E CANALI DI ORDINE SUPERIORE
-  CANALI CONSORTILI DI COMPETENZA CONSORTILE E RELATIVO VERSO DI SCORRIMENTO
-  SCOLI PRIVATI PRINCIPALI E RELATIVO VERSO DI SCORRIMENTO
-  ID=2045 codice ID pozzetto  
PS=6,60 quota strada  
FT=5,35 quota scorrimento tubo
-  POZZETTO ISPEZIONATO E RILEVATO
-  POZZETTO DI TESTA NON RILEVATO
-  LINEA DI FOGNATURA BIANCA (MATERIALE, DIAMETRO mm, DIREZIONE DEFLUSSO)  
CLS DN 600mm



Base cartografica CTRN - aggiornamento 2014

**COMUNE DI VIGONOVÒ**  
Provincia di Venezia



**P.A.T.**

**PIANO DELLE ACQUE**

Elaborato **PDA T12** Scala **1:2.500**

**CARTA DELLA RETE DI FOGNATURA BIANCA - 3/3**



PROVINCIA DI VENEZIA

SINDACO  
Damiano Zecchinato

UFFICIO TECNICO COMUNALE  
Andrea Rinaldo

PROGETTAZIONE P.A.T.  
TOMBOLAN & ASSOCIATI Piergiorgio Tombolan - Raffaele Di Paolo - Ivan Moresco - Ludovico Bertin

VALUTAZIONE AMBIENTALE STRATEGICA  
ALIA SOCIETA' Giovanni Campeol - Cristina Bernevigli

ANALISI AGRONOMICHE E VALUTAZIONE DI INCIDENZA AMBIENTALE - Luciano Gallio

PIANO DELLE ACQUE E VALUTAZIONE COMPATIBILITÀ IDRULICA  
IDEVA INGEGNERIA - Federico Valerio

ANALISI URBANISTICHE, QUADRO CONOSCITIVO E COORDINAMENTO INFORMATICO  
SIT AMBIENTE&TERRITORIO - Andrea Merlo - Fabio Casonato

ANALISI GEOLOGICHE E IDROGEOLOGICHE - HGEO - Filippo Baratto

15.06.2015